MICROCITÉ Pôle multifonctionnel pour la revitalisation de la place Jacques-Cartier à St-Roch

1831-1856 : Création de la place Jacques-Cartier

1921-1965 : Abandon des activités du marché

1965- 1982 : Réaménagement de la place publique.

1982-2014 : Construction de la bibliothèque et l'auditorium.

Septembre 2014 : Démolition de l'auditorium et du stationnement souterrain.

RÉSUMÉ THÉORIQUE

La réflexion porte sur l'importance, le rôle et la qualité des PÔLES INTERMODAUX dans la ville ainsi que la relation de ces derniers avec l'espace public.

L'idée est ainsi de REPENSER à la qualité et au rôle de ce pôle de mobilité et à l'interface de ce dernier avec le bâti et le tissu urbain, le tout prenant en considération la dimension humaine et l'esprit du lieu. Il s'agit d'investir un lieu où convergent déjà les flux, car ces lieux sont généralement porteurs d'attractivité et favorisent la consolidation des liens sociaux.

« Un lieu où le pouvoir d'attraction et de rétention change la valeur du temps, où les rythmes quotidiens se superposent et deviennent pour le flâneur urbain la matière et l'objet d'une délectation.» Alexis Ligougne

QUESTION DE RECHERCHE-CRÉATION

Comment établir un dialogue d'expérience sociale et architecturale permettant la fusion de l'existant et le nouveau pour renouer la dynamique urbaine dans la place Jacques-Cartier?

MISSION

Concevoir un bâtiment à usage mixte phare du renouveau de St-Roch symbole de la rencontre entre l'architecture et la place publique, un bâtiment qui associe le public à la vie de l'édifice.

SCHÉMAS DE CONCEPT

Le site

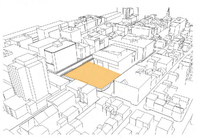

Les connexions

La volumétrie

Le mouvement

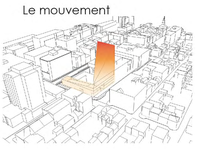

Modulation

PROGRAMME

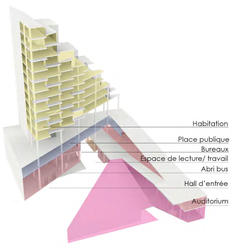

CIRCULATION

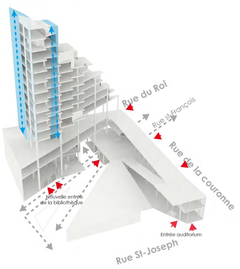

PROMENADE VERTE

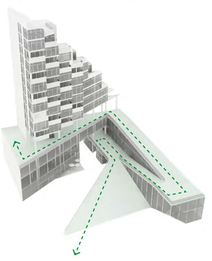

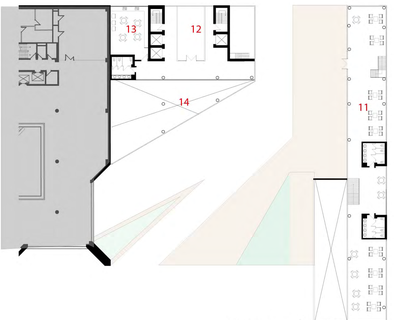

PLAN 1er ÉTAGE 1 :250

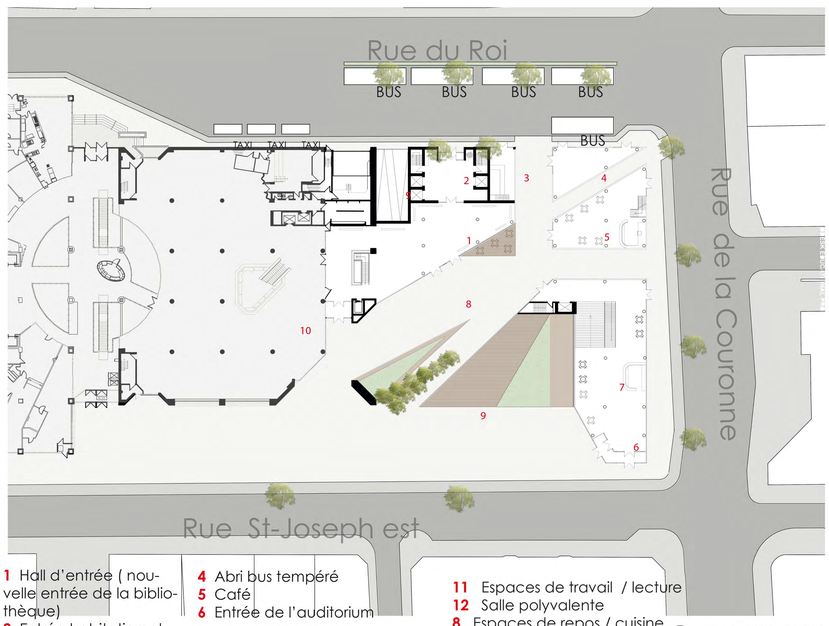

1 Hall d'entrée (nouvelle entrée de la bibliothèque)
2 Entrée habitation et bureaux
3 Bureau d'information de la RTC
4 Abri bus tempéré
5 Café
6 Entrée de l'auditorium
7 Hall de l'auditorium
8 Place publique
9 Entrée du stationnement
10 Bibliothèque Gabrielle-Roy
11 Espaces de travail / lecture
12 Salle polyvalente
8 Espaces de repos / cuisine
9 Vue sur hall
10 Bureaux
11 Hall
12 Place publique
13 Logements

PLAN RDC 1 :250

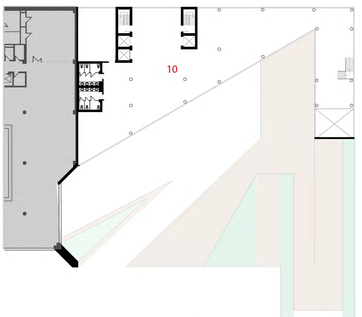

PLAN 2e ÉTAGE 1 :250

PLAN 3e ÉTAGE 1 :250

La place publique

À partir de l'intersection de la rue du Roi et de la rue de la Couronne

PLAN 4e étage 1 :250



É lévations 1 :250